



























































Tabell - ytliga MUDs

MARKANVÄNDNING / FUNKTION	YTLIGA MUDS	ÅTGÄRDENS ANDEL AV ARO I PROCENT	GENOMSLÄPPLIGHET	YTA	BEVATTNING/MAGASINERING/INFILTRATION	POTENTIAL RENING	POTENTIAL FÖRDRÖJNING	INVESTERINGSKOSTNAD	DRIFTKOSTNAD
GÅNGSTRÅK, CYKELPARKERING	Stenmjölsyta	100							
TAK	Gröna tak	100	200 mm/h						
	Blågröna tak	100	200 mm/h						
AKTIVITETSYTOR, VISTELSE OCH LEK	Trärall	100							
	Kork	100	72 000 mm/h						
	Gräsmatta	100	20 mm/h						
DAMM	Damm med permanent vattenyta	1,5 - 2,5							
PLANTERING	Nedsänkta växtbäddar	5 - 10	100-1000 mm/h						
	Upphöjda växtbäddar	5 - 10	100-1000 mm/h						
	Urban våtmark	5 - 10							
	Svackdike	10							
KÖRYTOR HÖGRE TRAFIKKLASS	Dränerande markstensbeläggning med bundet bärlager	30 - 70	2 000 mm/h						
	Dränerande markstensbeläggning med obundet bärlager	30 - 70	2 000 mm/h						

Tabell - underjordiska MUDs

UNDERJORDISKA MUDS	YTA	BEVATTNING/ MAGASINERING/ INFILTRATION	POTENTIAL RENING	POTENTIAL FÖRDRÖJNING	INVESTERINGS- KOSTNAD	DRIFTKOSTNAD
Dagvattentank under mark	 		 	  	  	 
Fördröjningsmagasin under mark	 			  	  	 
Infiltrationsmagasin under mark	 		 	  	 	
Savaq				 	 	
Öppet förstärkningslager			  	  	  	  

SYMBOLER - FÖRKLARING	
	Bevattning
	Permanent vattenyta
	Infiltration/kvittblivning
	Yta med sten/betong
	Yta med vegetation
	Yta med trä
	Öppen vattenspegel
  	Potential till rening. Lösta föroreningar, små - medelstora partiklar, stora partiklar
  	Potential för fördröjning. Låg - Mellan - Hög
  	Investeringskostnad. Låg - Mellan - Hög
  	Driftkostnad. Låg - Mellan - Hög